

Projektpartner



Landwirtschaftliche Betriebe:

Birkenhof (Familie Fahr)
Hof Hügler (Familie Hügler)
Hof der Familie Schlatter
Imkerei Lella



Projektförderer



Design: Karin Ott, www.designamsee.de

Landschaftspfad Hardtseen




Wenn Sie Führungen buchen möchten oder weitere Informationen wünschen, wenden Sie sich bitte an:

BUND Naturschutzzentrum Gottmadingen
Erwin-Dietrich-Straße 3
78244 Gottmadingen
nsz.hegau@bund.net
Tel: 0 77 31 - 97 71 03

Eine schöne Runde durch die vielfältige Kulturlandschaft westlich von Gottmadingen, angereichert mit Wissenswertem und Interessantem über Natur, Landschaft und Landwirtschaft.

Fotos:

Titelseite/Rückseite: © Frank Bauer / PIXELIO; Seite 2: von oben nach unten:
© Maren Bessler / PIXELIO, © Koelnstory / PIXELIO, © Jacek Zmudzki / PIXELIO,
© Marita / PIXELIO, © Sturm / PIXELIO, © Peashooter / PIXELIO, www.oekolandbau.de
© BLE / Foto: Dominic Menzler, © Peashooter / PIXELIO, www.oekolandbau.de
© BLE / Foto: Thomas Stephan, © Dotzler / PIXELIO; Seite 3 und 4: Fotos in Karte:
2. Wikipedia, 3. © Michael O. / PIXELIO, 4. © Wunderlich / PIXELIO, 5. © Manfredo /
PIXELIO, 6. Bodensee-Stiftung, 7. © Wrrw / PIXELIO, 8. © Verena N. / PIXELIO, 9. © Wrrw /
PIXELIO, 10. © Helmut / PIXELIO, 11. © Wrrw / PIXELIO, 12. www.oekolandbau.de © BLE /
Foto: Dominic Menzler; Fotos in Bildleiste unten: © Angelika Lutz / PIXELIO,
Bodensee-Stiftung, © Lutz Haberecht / PIXELIO, © Arnd Kischkel / PIXELIO



Wie Kulturlandschaft entsteht und was sie lebendig hält.

Warum bekommen Spechte kein Kopfweh?
Wie viel Milch gibt eine Kuh?
Was genau macht ein Imker?

Antworten auf diese und viele weitere Fragen gibt der Landschaftspfad Hardtseen.

Auf zwölf Tafeln bietet der Rundweg interessante und spannende Einblicke in die Natur, Landschaft und Landwirtschaft im Westen von Gottmadingen. Und natürlich auch schöne Ausblicke.

Der Landschaftspfad startet am Parkplatz des Höhenfreibads Gottmadingen, direkt neben den Tennisanlagen.

Der Landschaftspfad Hardtseen führt Sie durch die artenreichen Streuobstwiesen des FFH-Gebiets Heilsberg, mitten durch das Naturschutzgebiet Hardtseen und vorbei an Äckern, Wiesen und Weiden, die umweltverträglich bewirtschaftet werden. Ein Spaziergang durch eine harmonische Kulturlandschaft, geprägt von Mensch und Natur.

Der Landschaftspfad Hardtseen verläuft auf befestigten Wegen und ist gut begehbar. Die gesamte Wegstrecke beträgt etwa 4,2 Kilometer, der maximale Höhenunterschied 70 Meter. Die reine Gehzeit liegt damit bei rund einer Stunde. Aber nehmen Sie sich ruhig etwas mehr Zeit!

Landschaftspfad Hardtseen

